

H. AYUNTAMIENTO CONSTITUCIONAL DE ZAPOPAN

**PLAN PARCIAL DE DESARROLLO URBANO  
DISTRITO URBANO ZPN-04 "LA TUZANIA"**

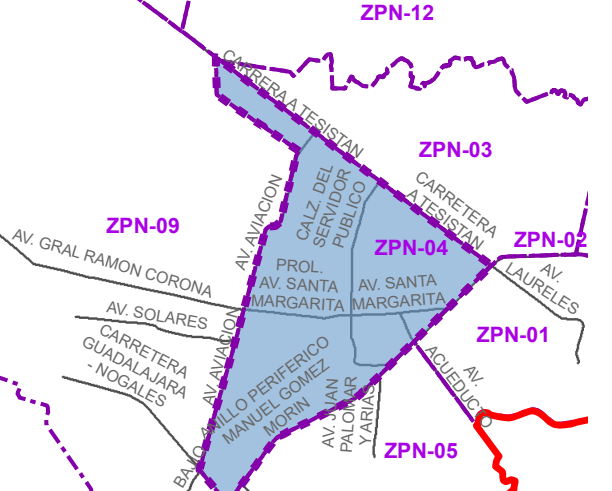
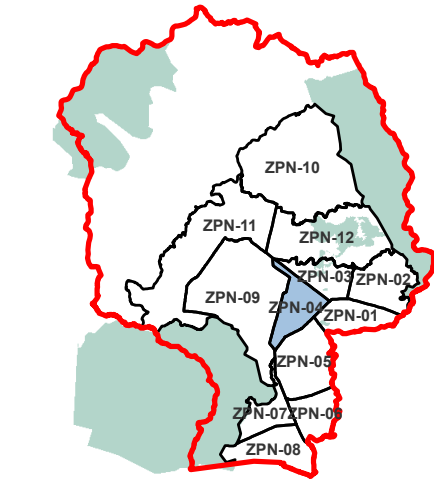
**VIVIENDA**

**D-8**

**UBICACIÓN**

**MUNICIPIO DE ZAPOPAN**

**DISTRITO URBANO**



**SIMBOLOGÍA**

**TIPO DE VIVIENDA**

- VIVIENDA UNIFAMILIAR
- VIVIENDA PLURIFAMILIAR HORIZONTAL
- VIVIENDA PLURIFAMILIAR VERTICAL

CATEGORIA	SUPERFICIE M <sup>2</sup>	%
VIVIENDA UNIFAMILIAR	4,355,103.15	84.08
VIVIENDA PLURIFAMILIAR HORIZONTAL	823,014.00	14.27
VIVIENDA PLURIFAMILIAR VERTICAL	95,095.44	1.65
<b>SUPERFICIE TOTAL HABITACIONAL</b>	<b>5,768,212.59</b>	<b>100.00</b>


**RESERVAS HABITACIONALES**

RESERVA URBANA	SUP(M <sup>2</sup> ) CORTO PLAZO	SUP(M <sup>2</sup> ) MEDIANO PLAZO	% DEL DISTRITO
DENSIDAD MINIMA (H3)	20,287.04		0.30
DENSIDAD MINIMA (H2)	65,004.30		0.32
DENSIDAD MINIMA (H1)	231,556.84	442,134.25	3.29
DENSIDAD MINIMA (H4)	197,868.04	135,190.70	1.63

SISTEMA DE PROYECCIÓN GEOGRAFICA: UTM WGS84 ZONA 13N

FUENTE: PPOU ZPN-04 "LA TUZANIA" 2012

ESCALA GRÁFICA



ESCALA MÉTRICA

1:11,000

